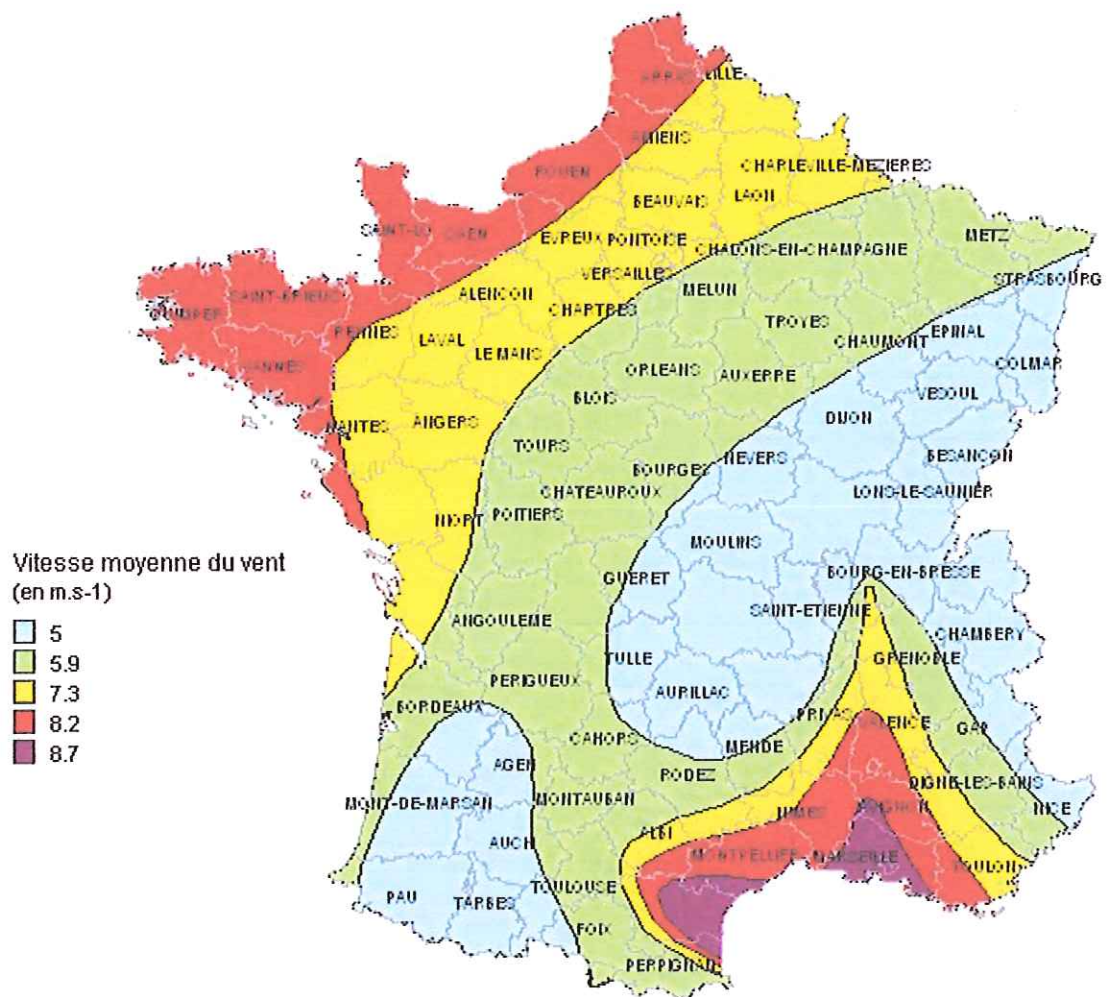




Cette **carte des vents dominants** en France, peut vous être utile pour comprendre quel est le vent qui souffle dans votre région, et quelle est sa direction
 Dans la carte ci-dessous, vous aurez plutôt un aperçu de la vitesse des vents qui peuvent souffler dans votre région



Vitesse des vents dominants dans une région.

Plus la couleur de la zone est foncée, plus la vitesse des vents peut être importante dans la région



NORMALES DE ROSE DE VENT

Vent horaire à 10 mètres, moyenné sur 10 mn

Période 1991-2010

6357707

LE PUY-LOUDES (43)

Indicatif : 43062001, alt : 833 m., lat : 45°04'24"N, lon : 03°45'48"E

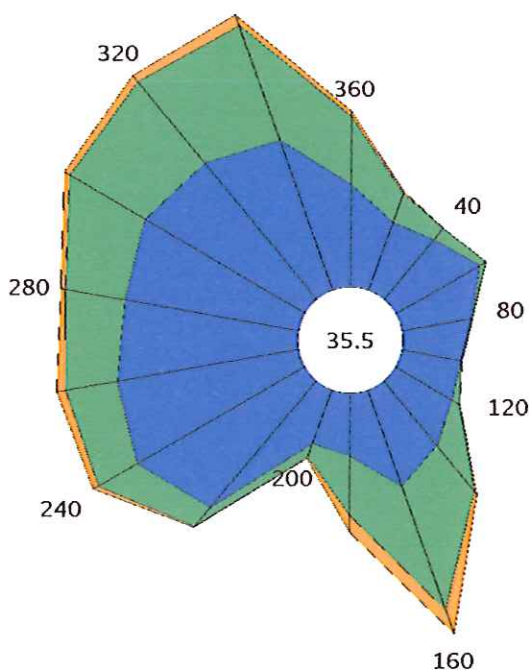
Fréquence des vents en fonction de leur provenance en %

Valeurs trihoraires entre 0h00 et 21h00, heure UTC

Tableau de répartition

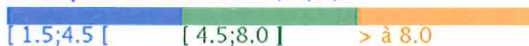
Nombre de cas étudiés : 58440

Manquants : 65

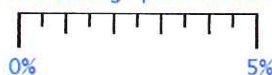


Dir.	[1.5;4.5 [[4.5;8.0]	> 8.0 m/s	Total
20	1.5	0.6	+	2.2
40	1.6	0.3	0.0	1.9
60	2.0	0.2	0.0	2.2
80	1.5	+	0.0	1.5
100	1.3	+	0.0	1.3
120	1.4	0.2	+	1.6
140	1.8	1.2	+	3.1
160	2.1	2.7	0.5	5.4
180	1.3	1.2	0.3	2.9
200	1.2	0.3	+	1.5
220	3.4	0.5	+	4.0
240	4.1	0.9	0.1	5.1
260	3.9	1.1	0.2	5.1
280	3.7	1.3	0.1	5.1
300	3.9	1.8	0.1	5.9
320	3.7	2.2	0.2	6.1
340	3.3	2.5	0.2	6.1
360	2.1	1.4	0.1	3.7
Total	43.7	18.6	2.2	64.5
[0;1.5 [35.5

Groupes de vitesses (m/s)



Pourcentage par direction



Dir. : Direction d'où vient le vent en rose de 360° : 90° = Est, 180° = Sud, 270° = Ouest, 360° = Nord
le signe + indique une fréquence non nulle mais inférieure à 0.1%

N.B. : La vente, redistribution ou rediffusion des informations reçues, en l'état ou sous forme de produits dérivés, est strictement interdite sans l'accord de METEO-FRANCE