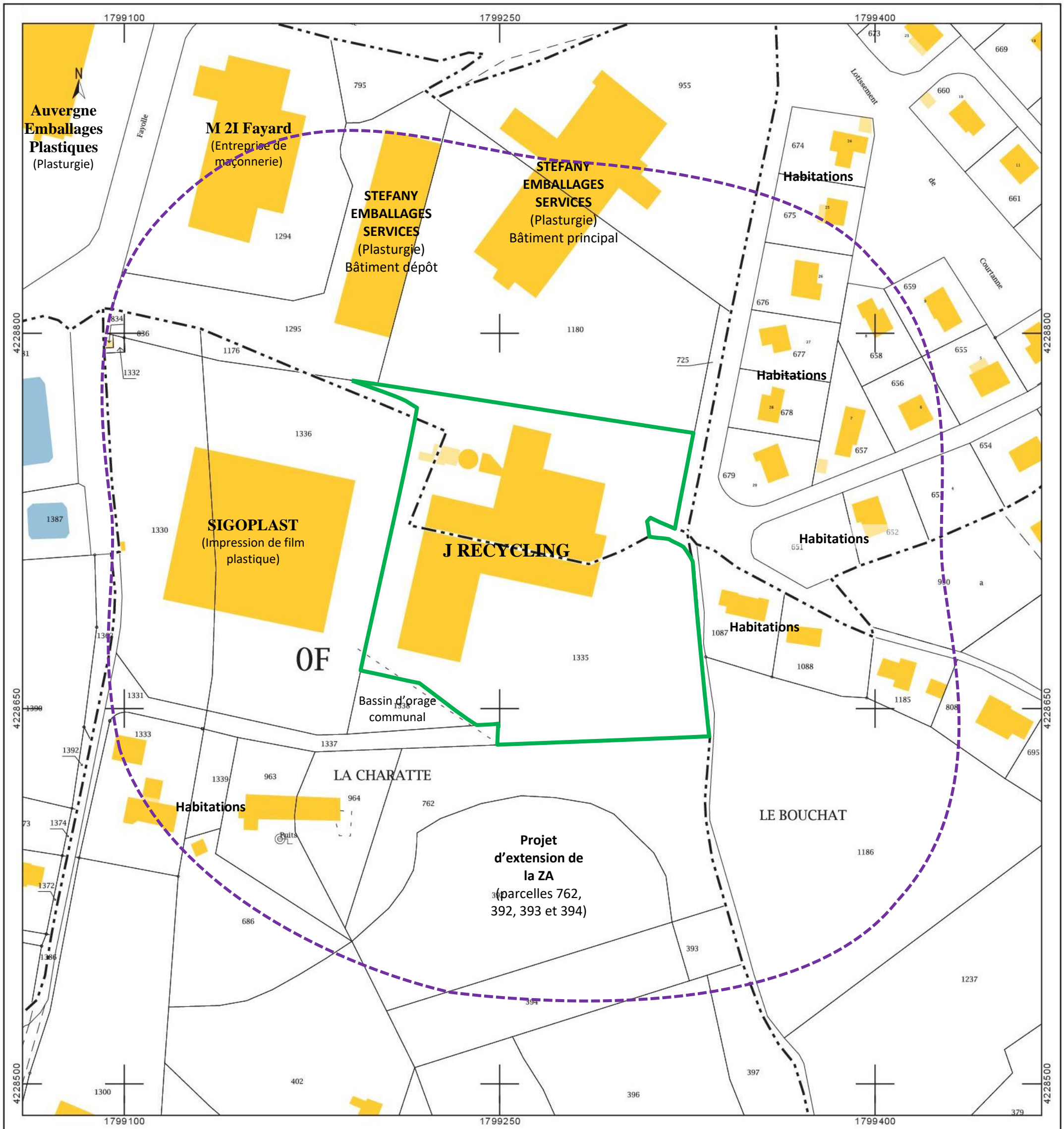


**PLAN D'ENVIRONNEMENT  
J RECYCLING**



\*\*\*

Échelle : 1 / 1 500<sup>ème</sup>



Source : [www.cadastre.gouv.fr](http://www.cadastre.gouv.fr), octobre 2019

**Légende :**

-  : Limites du site
-  : Rayon des 100 mètres