










## Trame verte



-  Réservoirs de biodiversité à préserver
-  Corridors écologiques diffus à préserver
-  Corridors écologiques linéaires à remettre en bon état
-  Corridors thermophiles en pas japonais à préserver ou à remettre en bon état (probabilité de présence de milieux thermophiles)
-  Corridors écologiques à préciser (transparence écologique de l'infrastructure à étudier/améliorer)

Bandes enherbées (L211.14 CE) non cartographiées à l'échelle du 1/100 000

## Trame bleue

-  Plans d'eau à préserver
-  Cours d'eau à préserver
-  Cours d'eau à remettre en bon état
-  Espaces de mobilité des cours d'eau à préserver ou à remettre en bon état

## Autres

-  Zones urbaines denses
-  Dalles de découpage des cartes

Zones humides : non cartographiées à l'échelle du 1/100 000. A cartographier localement