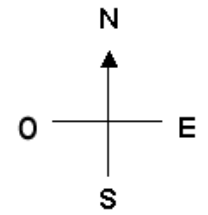
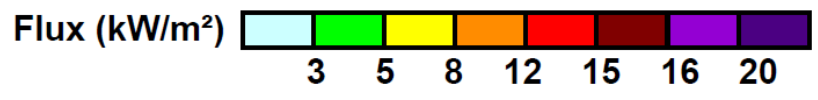
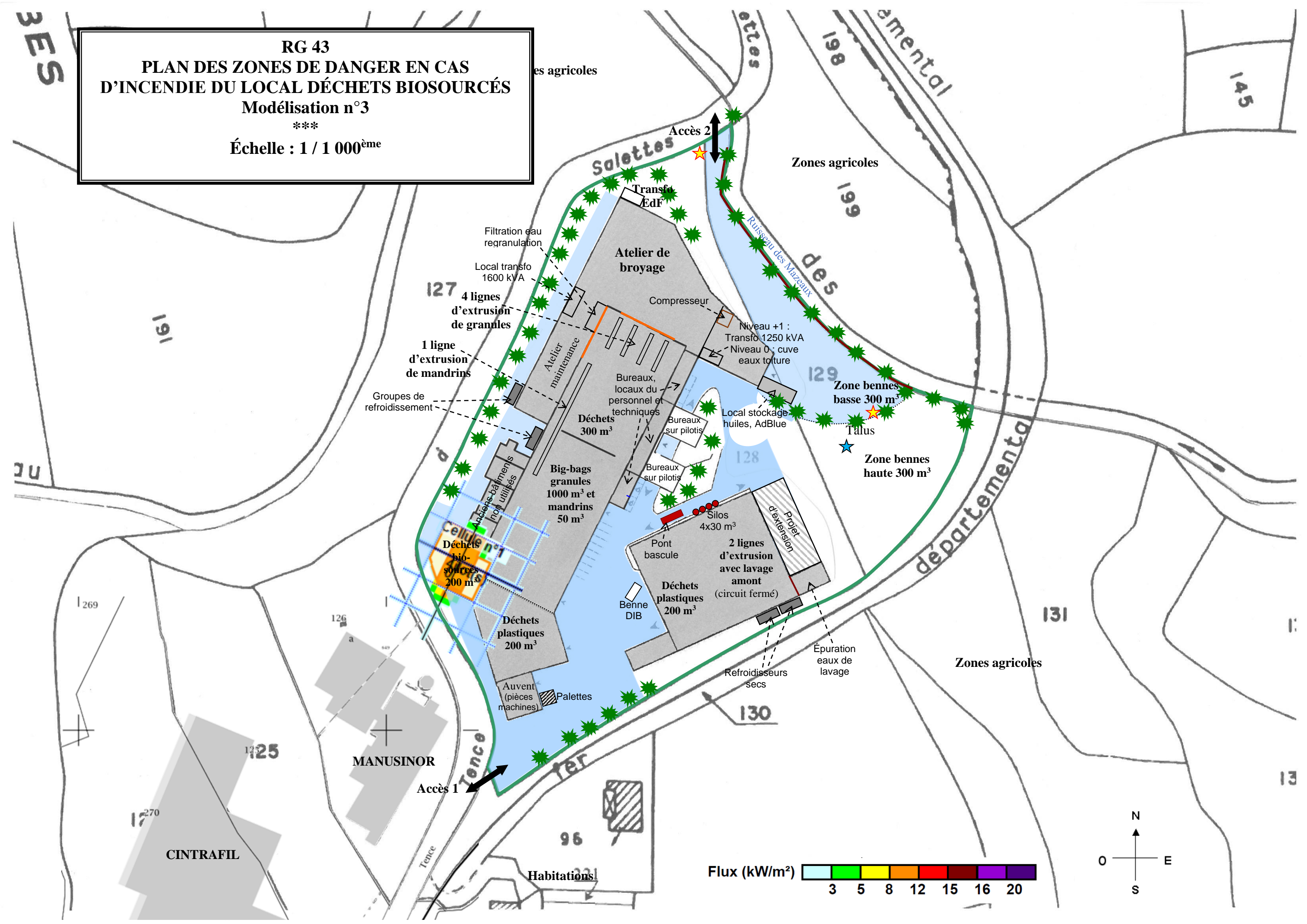


RG 43
PLAN DES ZONES DE DANGER EN CAS
D'INCENDIE DU LOCAL DÉCHETS BIOSOURCÉS

Modélisation n°3

Échelle : 1 / 1 000^{ème}



RES

161

NU

269

126

125

1270

CINTRAFIL

MANUSINOR

96

Habitations

es agricoles

Zones agricoles

Zones agricoles

145

131

13

127

129

128

130

Salettes

Ruisseau des Mazeaux

Voie départementale

Voie communale

Transfo EdF

Atelier de broyage

Atelier maintenance

Déchets 300 m³

Big-bags granules 1000 m³ et mandrins 50 m³

Déchets plastiques 200 m³

Déchets plastiques 200 m³

Auvent (pièces machines)

Palettes

Benne DIB

Accès 2

Accès 1

Filtration eau regranulation

Local transfo 1600 kVA

4 lignes d'extrusion de granules

1 ligne d'extrusion de mandrins

Groupes de refroidissement

Bureaux, locaux du personnel et techniques

Déchets 300 m³

Bureaux sur pilotis

Bureaux sur pilotis

Local stockage huiles, AdBlue

Compresseur

Niveau +1 : Transfo 1250 kVA

Niveau 0 : cuve eaux toiture

Silos 4x30 m³

Pont bascule

Déchets plastiques 200 m³

2 lignes d'extrusion avec lavage amont (circuit fermé)

Projet d'extension

Refroidisseurs secs

Épuration eaux de lavage

Talus

Zone bennes basse 300 m³

Zone bennes haute 300 m³

Cellule n°1

Déchets biosourcés 200 m³

Andrés bâtiments non utilisés